

**Схема расположения земельного участка
или земельных участков на кадастровом
плане территории**

МО «город Хасавюрт»

органов государственной власти или органов местного

самоуправления, принявших решение об утверждении схемы

или подписавших соглашение о перераспределении земельных

OT 29.07.2019 № 501p

Условный номер земельного участка —





Площадь земельного участка 11 м²

Обозначение характерных точек границ	Координаты, м	
	X	Y
1	2	3
1	249421,38	275771,28
2	249422,69	275774,46
3	249418,32	275774,55
4	249417,61	275772,63
1	249421,38	275771,28



Система координат: МСК-05
Масштаб 1:2894

Условные обозначения:

-  — граница образуемого земельного участка,
-  — граница учтенного земельного участка,
-  — граница кадастрового квартала,
-  — характерная точка границы земельного участка.